



PLANO DE LA NUEVA COLONIA

*Fuente Colonia
de Fuente Palmera.*

El Experimento Vivo

**250 Años de la Colonia de Fuente Palmera:
De la Utopía Ilustrada a la Rururbanización**

AÑO 1767




El Desierto de la Parrilla

El Lienzo en Blanco: El Sueño de la Ilustración

En 1767, bajo el reinado de Carlos III y la dirección de Pablo de Olavide, surge un experimento sociológico y agrario sin precedentes.

El Plano para una Utopía



Erradicar el bandolerismo en la peligrosa carretera general de Andalucía.



Poblar tierras baldías pertenecientes a los cabildos ecijano y cordobés.



Crear una sociedad agraria igualitaria basada en medianas propiedades para unidades familiares.

La Semilla de la Colonia: El Conjunto Hidráulico



*El Nombre: La abundancia de agua y palmeras da nombre al asentamiento definitivo: **La Fuente Palmera.***

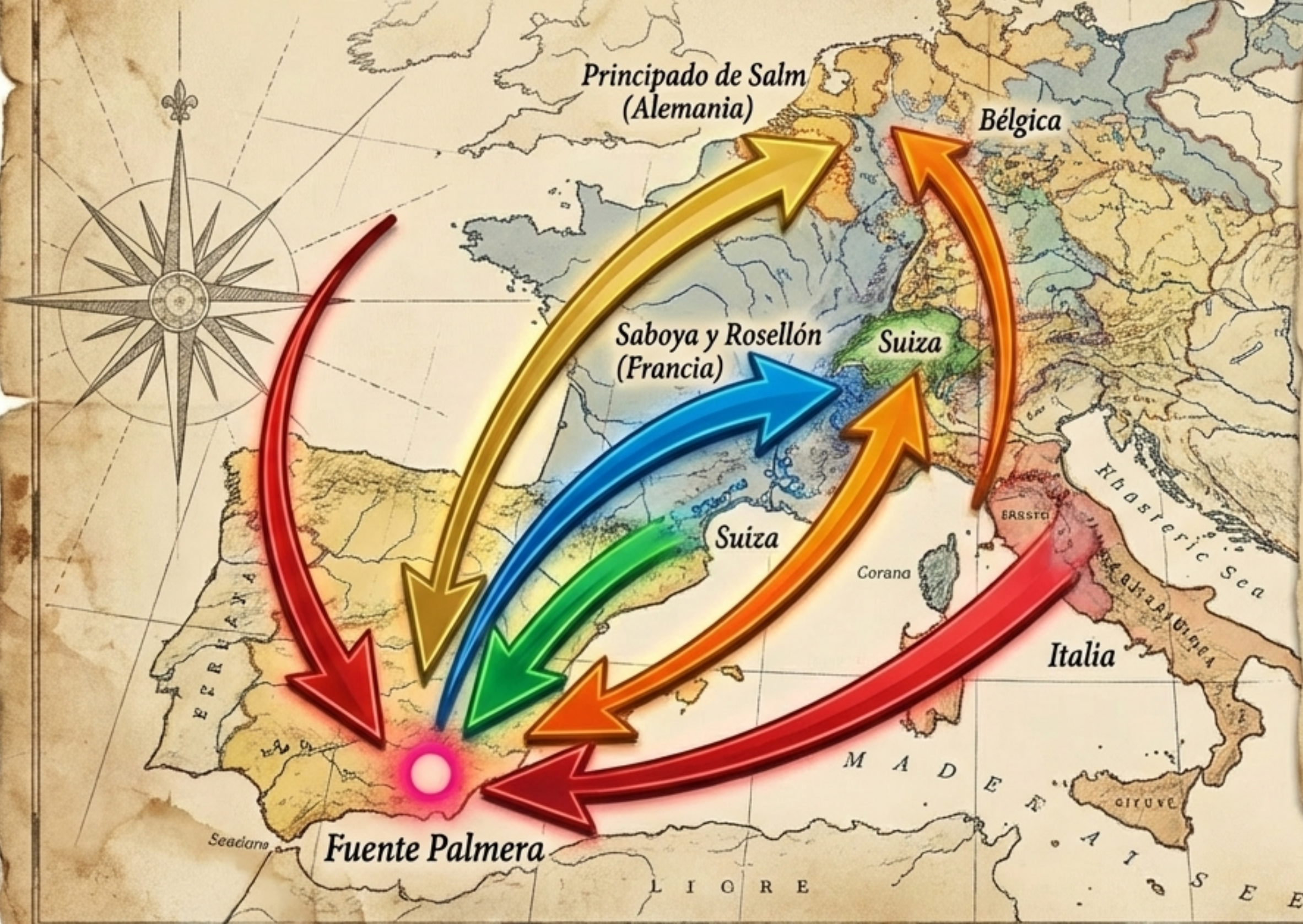
*El Descubrimiento (1768):
Exploradores caroslinos
descubren este oasis vital en pleno
Desierto de la Parrilla.*

*El Origen: Un antiguo
apeadero y descansadero para
las huestes trashumantes del
Honrado Concejo de la Mesta.*

*El Nombre: La abundancia de
agua y palmeras da nombre al
asentamiento definitivo: **La
Fuente Palmera.***

*Clave: Olvidada al eliminarse las vías pecuarias y redescubierta
bajo una plaza en 2009, esta fuente es el origen absoluto del pueblo.*

La Convergencia de Extraños



Los Colonos



Route: Llegados por el Mediterráneo (Puerto de Almería).



Oficios fundacionales: Labradores, carpinteros, herreros, zapateros, albañiles.




Legado actual: Apellidos que aún perviven: Bernete, Castell, Dugo, Rossi, Ruger, Yamuza.

El Choque de Realidades: Utopía vs. Territorio



Fuerzas Colonizadoras

Nuevos colonos vulnerables, proyecto real de Carlos III, intento de expropiación de 2.000 fanegas de pastos.



1769: Chozos quemados, cosechas destruidas, robos y deserciones. El experimento estuvo a punto de fracasar por la resistencia de los pueblos vecinos.

Resistencia Local

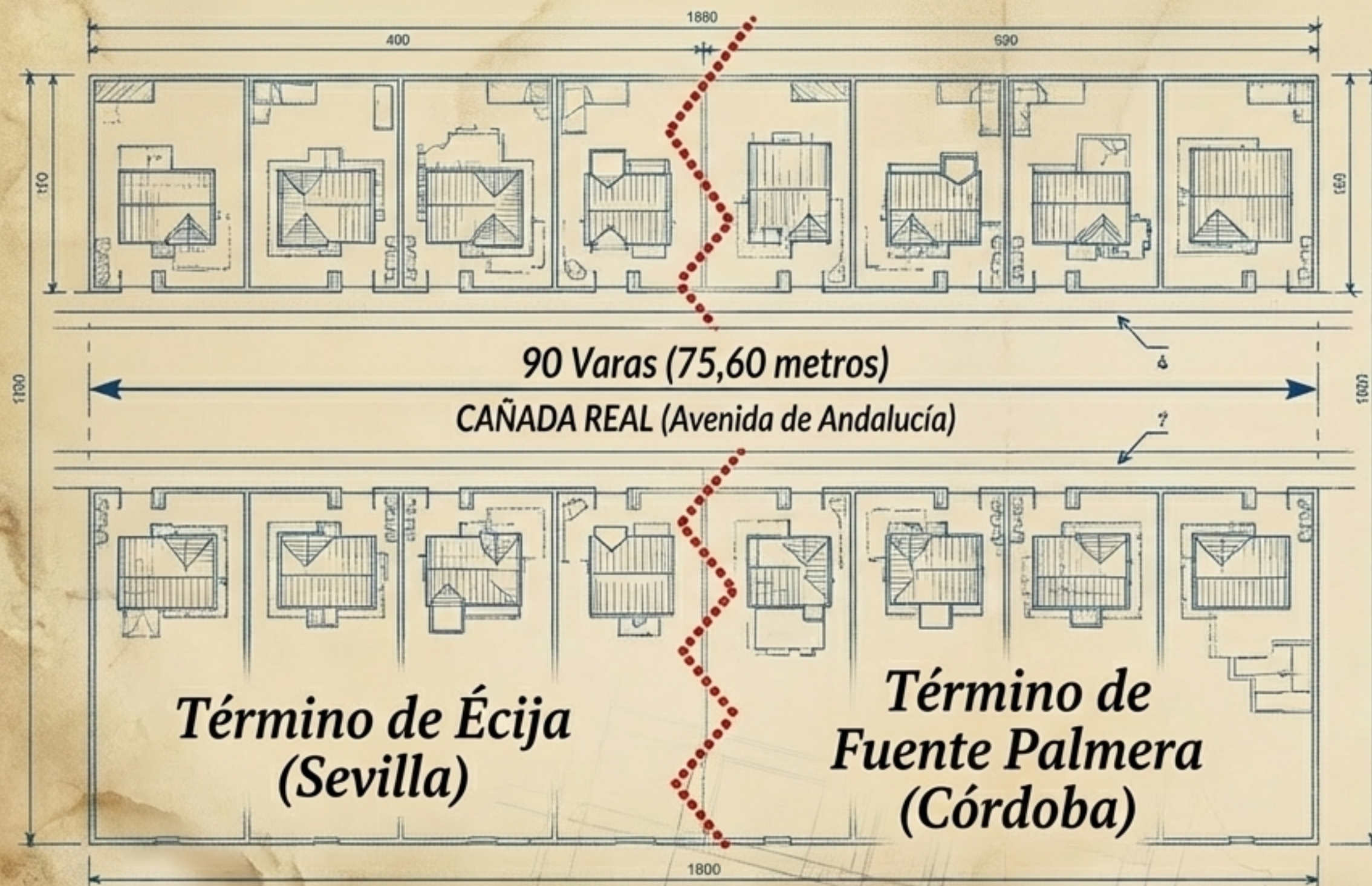
Ganaderos ecijanos y palmeños, defensa de tierras de pasto y leña, ataques violentos.



Las Ramas del Experimento: Tres Identidades Únicas

Fuente Palmera (El Eje)	Cañada del Rabadán (La Anomalía)	Fuente Carreteros (La Cápsula del Tiempo)
 <p>Origen: En torno al Conjunto Hidráulico Histórico.</p>	 <p>Origen: Asentamiento sobre una antigua Vía Pecuaria.</p>	 <p>Origen: Abrevadero para carreteros de madera.</p>
 <p>Rasgo Definitorio: Crecimiento demográfico y capitalidad administrativa.</p>	 <p>Rasgo Definitorio: Trazado lineal y frontera dividida.</p>	 <p>Rasgo Definitorio: Segregado como municipio independiente en 2018.</p>
 <p>Identidad Actual: Centro comercial y Pueblo de las Novias.</p>	 <p>Identidad Actual: El pueblo de la doble administración.</p>	 <p>Identidad Actual: Guardián del folklore europeo medieval.</p>

La Paradoja Geográfica: Cañada del Rabadán



El Conflicto Administrativo

- **Trazado Lineal:** Las viviendas crecieron a ambos lados de la vía pecuaria (hoy Avenida de Andalucía).
- **Pesadilla Burocrática:** Casas construidas físicamente en suelo sevillano (Écija), pero cuyas licencias, colegio y farmacia son gestionados por Fuente Palmera (Córdoba).
- **Consecuencia:** Jóvenes obligados a emigrar por desavenencias políticas y bloqueos urbanísticos, a pesar de tener terrenos.

La Cápsula del Tiempo Cultural: Fuente Carreteros

1767



El Origen del Nombre

Una antigua fuente (hoy desaparecida) que abastecía a los carreteros que transportaban madera de castaño desde Constantina hasta Écija.



Resiliencia Histórica

Los colonos (principalmente alemanes e italianos) sufrieron la quema de sus chozos, pero mantuvieron sus raíces.

Ancestral Timeline



El Legado Vivo (28 de Diciembre)

Supervivencia intacta de tradiciones centroeuropeas: La Danza de los Locos y el Baile del Oso.



Autonomía

Declarado municipio independiente en 2018.



Hoy

Evolución del Paisaje I: El Dominio del Secano

- ***La Realidad Tradicional:***
Hasta el primer tercio del siglo XX, el paisaje estaba dominado por la aridez.
- ***El Modelo de Latifundio:***
Grandes extensiones de tierra concentradas en pocas manos.
- ***Economía de Subsistencia:***
Agricultura extensiva de cereales y dehesas ganaderas; un paisaje agrario inalterado desde la Baja Edad Media.



Evolución del Paisaje II: La Revolución del Agua

- **1. El Canal del Guadalquivir (1930s-1950s):** La gran transformación de la Vega cordobesa en una próspera zona regable.
- **2. Explosión Agroindustrial:** Sustitución del cereal por cultivos intensivos (remolacha, maíz) y el auge de la industria láctea y azucarera.
- **3. El Boom Demográfico:** Fuerte inmigración, nacimiento de nuevos núcleos poblacionales, y la ruptura paulatina de los antiguos grandes latifundios.



Evolución del Paisaje III: La Rururbanización

La Ciudad Difusa

1.

El Declive Agrario: Retroceso de la superficie de riego tradicional.

El Agente Parcelador: División ilegal de terrenos no urbanizables.

Fragmentación: Venta de micro-parcelas (1.000 - 1.500 m²).

El Huerto de Ocio: Sustitución de la producción agrícola por piscinas, chalets y agricultura de hobby para residentes de la capital.



La Metamorfosis Moderna: El Pueblo de las Novias



De la Subsistencia al Lujo:

Cómo una colonia diseñada para la supervivencia agrícola se transformó en el epicentro nacional de la moda nupcial.

Calle Portales:

El antiguo trazado de Simón Desnaux alberga hoy el referente comercial más dinámico de la región.

Identidad Económica:

Un ecosistema empresarial único que atrae a miles de visitantes, reescribiendo el destino económico de la colonia.

Círculo Completo: El ADN Multicultural

1771

The Demographic Mirror

2023



La **multiculturalidad** no es un fenómeno nuevo en Fuente Palmera; es su tradición más antigua.

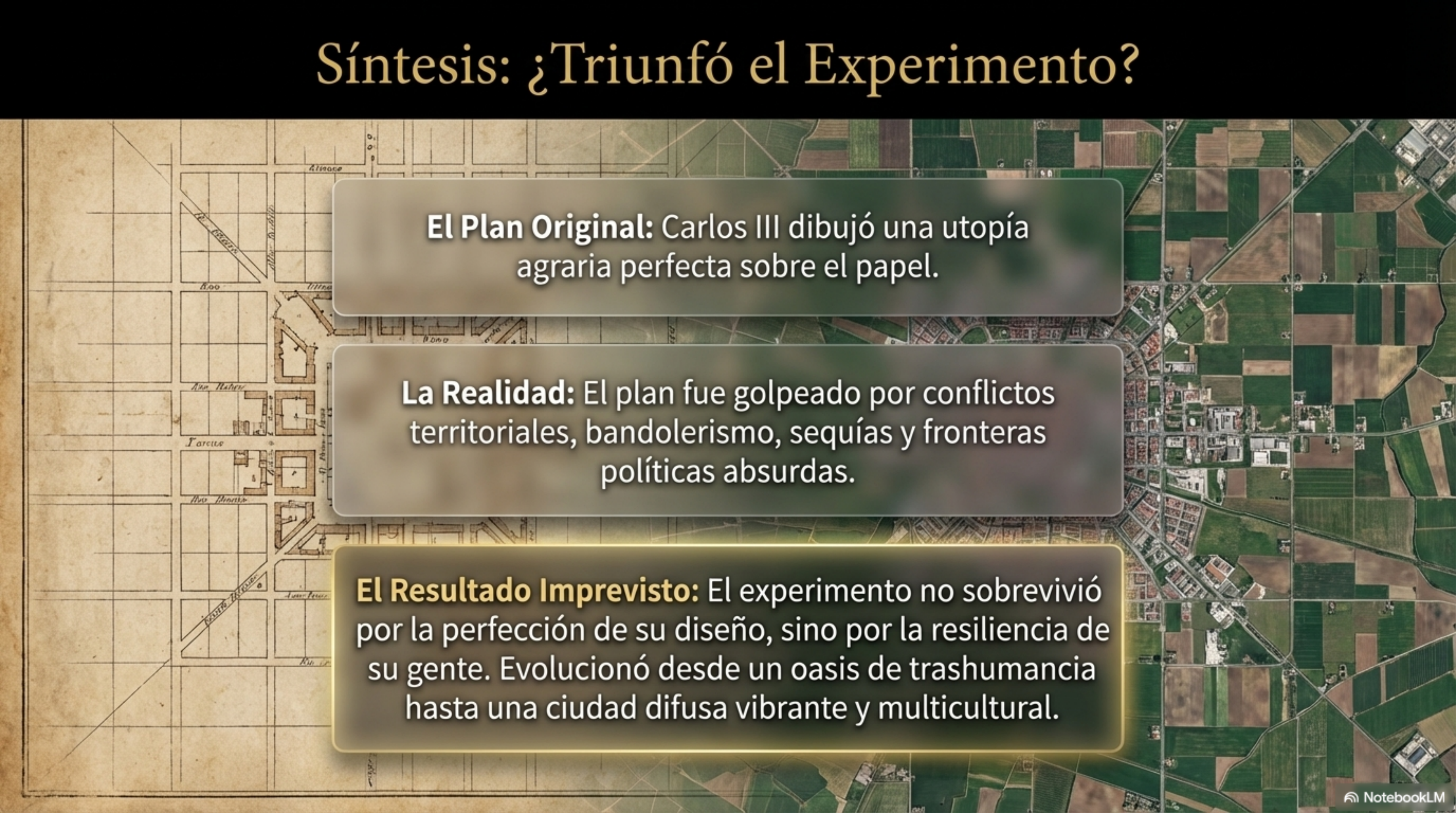


1771: 385 extranjeros y 262 españoles construyen el pueblo desde cero.

2023: Más de 10.378 habitantes, conviviendo con 40 nacionalidades diferentes de todo el planeta.

Conclusión: El espíritu de asimilación y acogida sigue siendo el motor de La Colonia.


Síntesis: ¿Triunfó el Experimento?



El Plan Original: Carlos III dibujó una utopía agraria perfecta sobre el papel.

La Realidad: El plan fue golpeado por conflictos territoriales, bandolerismo, sequías y fronteras políticas absurdas.

El Resultado Imprevisto: El experimento no sobrevivió por la perfección de su diseño, sino por la resiliencia de su gente. Evolucionó desde un oasis de trashumancia hasta una ciudad difusa vibrante y multicultural.

The background of the slide features a photograph of a large, historic stone building at night, illuminated by warm lights. The building has multiple arched windows and doorways, and its reflection is visible in a pool of water in the foreground. Overlaid on the top half of the image is a faint, white grid pattern, reminiscent of a surveyor's map or a city plan. Some of the grid lines are labeled with words like 'Alameda', 'Río', and 'Calle' in a cursive script.

El Lienzo Inacabado

Hace 250 años, un grupo de extraños llegó a un desierto para dibujar un pueblo.
Hoy, ese mapa sigue vivo, redibujándose cada día.

La historia de La Colonia de Fuente Palmera nos enseña que los territorios no se definen por los decretos de los reyes, sino por la voluntad, el agua y la mezcla de culturas que los habitan.

GRACIAS | PREGUNTAS